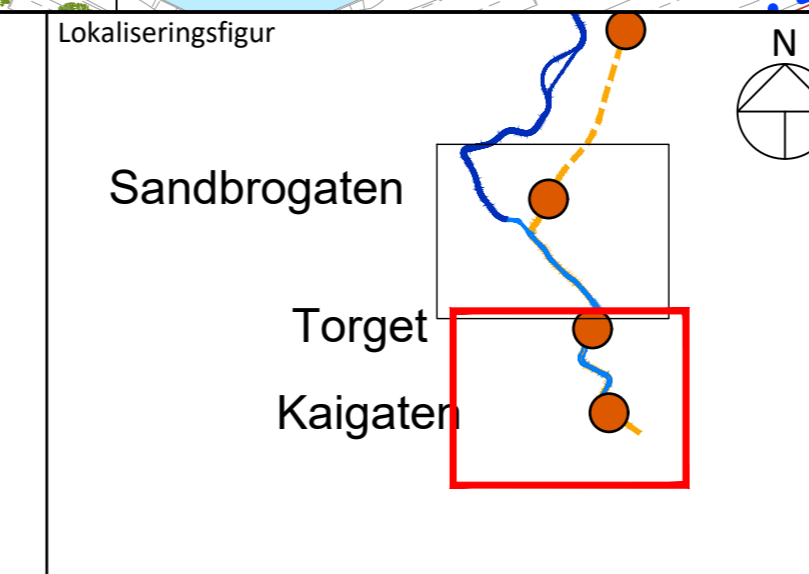


**Tegnforklaring**

	Bybanepattform		Torg / plassdannelse		Banespor
	Fortau / gangareal		Park / grantområde		Banetrasé i tunnel
	Hovedsykkelveg		Mur / konstruksjon / skjæring		Senterlinje spor
	Kjøreveg		Møblering		Eksisterende trær
	Overkjørbart areal		Sykkeltrase over torget		Nye trær / flyttede trær
	Trafikkøy		Eksisterende bygg		Tunnelmunning
			Vann		

	Planens avgrensning
	Grense juridisk bindende plan
	Grense verdenskulturminnets nærområde iht. Vågen, kaiene og Bryggen: plan id 1604000
	Eiendomsgranse
	Fredet bygrunn
	Fredete bygg

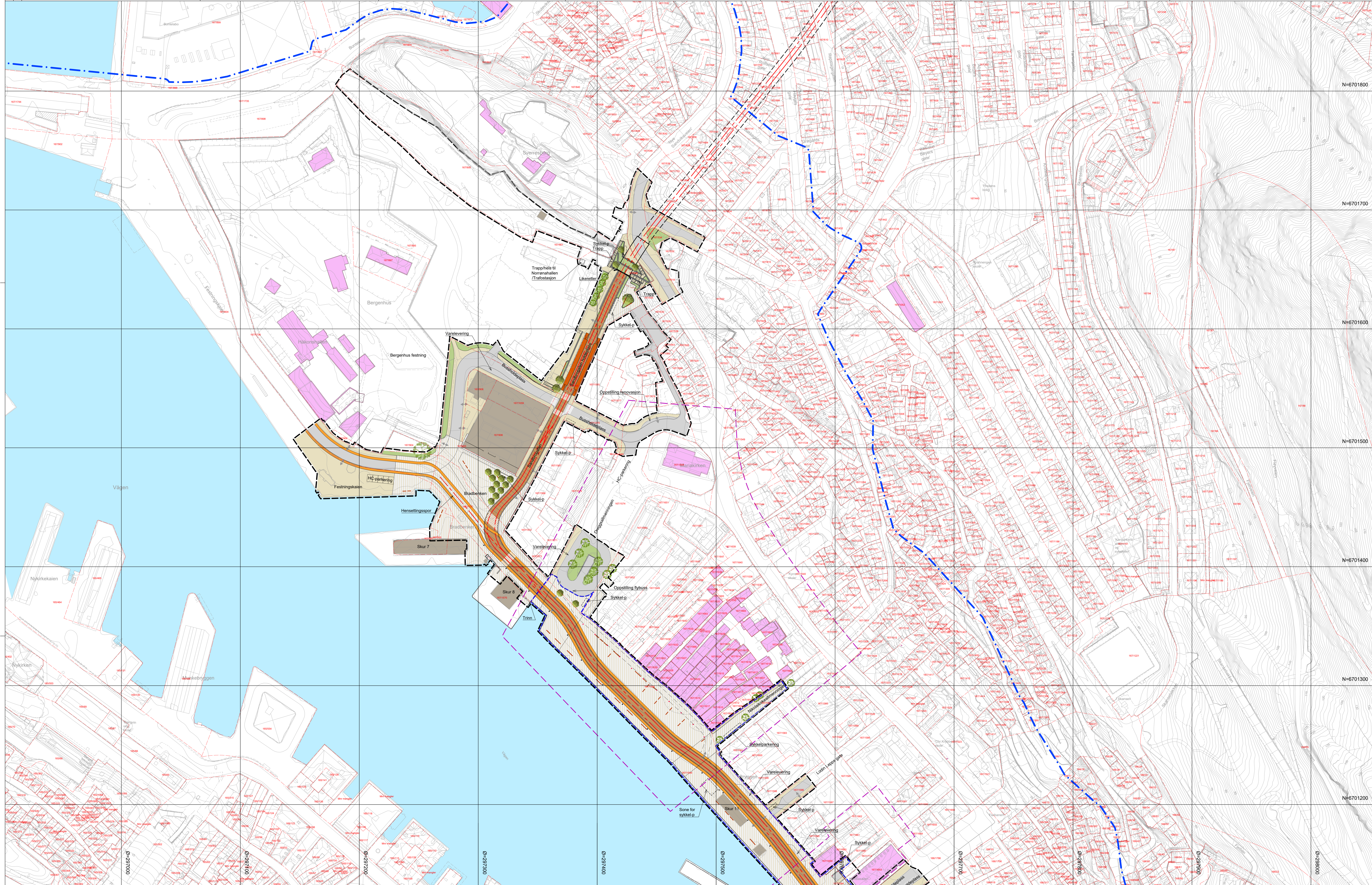


**BT5 Bybanen til Asane**  
**DS1, Kaigaten - Sandbrogaten**  
**Illustrasjonsplan 1**

Revisjon	Revisjon gjelder	Utarb	Kontr	Godkjent	Rev. dato
01	Reguleringsplanforslag	IngSka	ND	IOV	2022-09-15

BERGEN KOMMUNE		Miljøtett	
Leverandør: <b>Norconsult</b>			
Målestokk: 1:1000	Tegningsnummer/dokumentkode: BT5-IP65810000-101	Plan id: 65810000	Rev. 01

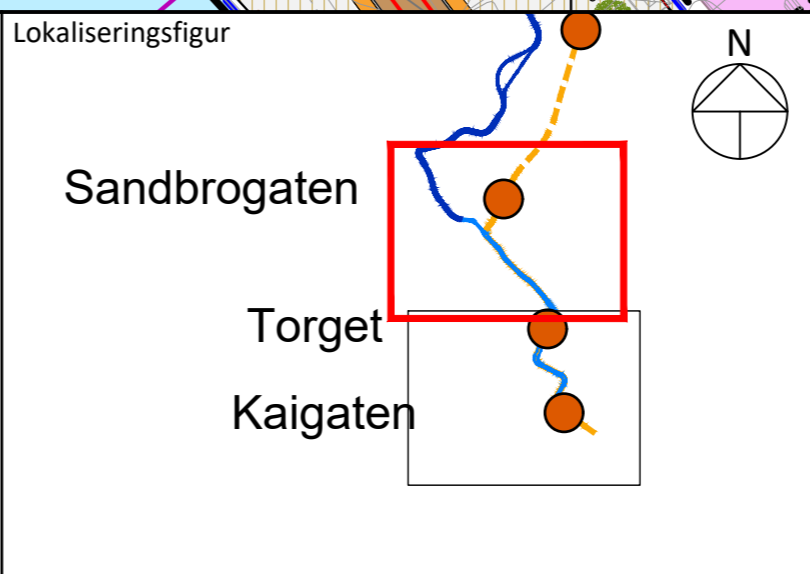




**Tegnforklaring**

	Bybaneplattform		Torg / plassdannelse		Banespor
	Fortau / gangareal		Park / grantområde		Banetrasé i tunnel
	Hovedsykkelveg		Mur / konstruksjon / skjæring		Senterlinje spor
	Kjøreveg		Mablering		Eksisterende trær
	Overkjørbart areal		Sykkeltrease over torget		Nye trær / flyttede trær
	Trafikkey		Eksisterende bygg		Tunnelmunning
			Vann		

	Planens avgrensning
	Grense juridisk bindende plan
	Grense verdenskulturminnets nærområde iht. Vågen, kaiene og Bryggen: plan id 16040000
	Eiendomsgrænse
	Fredet bygrunn
	Fredete bygg

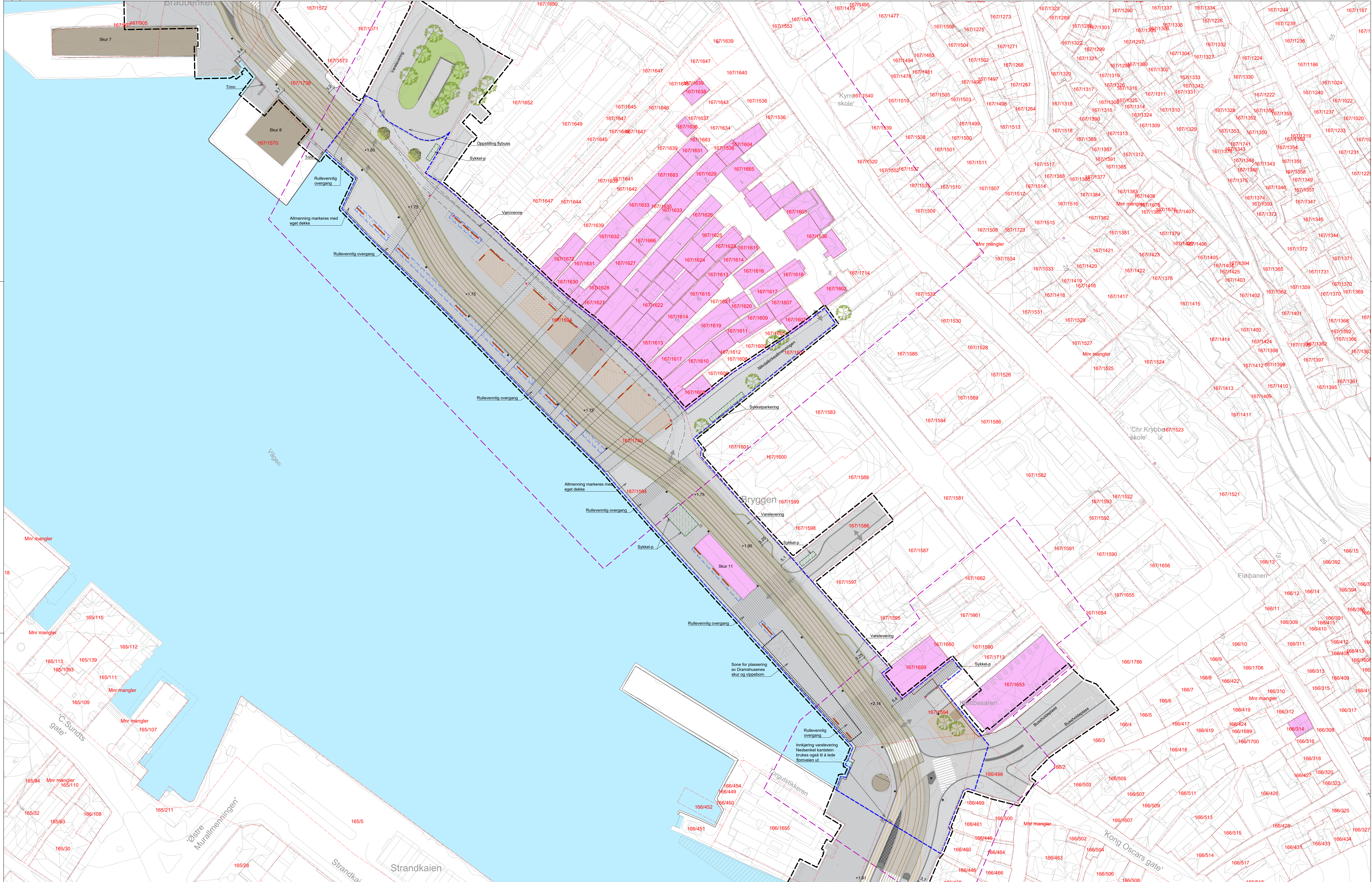


**BT5 Bybanen til Asane**  
**DS1, Kaigaten - Sandbrogaten**  
 Illustrasjonsplan 2

Revisjon	Revisjon gjelder	Utarb	Kontr	Godkjent	Rev. dato
01	Reguleringsplanforslag	IngSka	ND	IOV	2022-09-15

BERGEN KOMMUNE		Miljøtett	
Leverandør: <b>Norconsult</b>			
Målestokk: 1:1000	Tegningsnummer/dokumentkode: BT5-IP65810000-102	Plan id: 65810000	Rev. 01





**Tegnforklaring**

	Overkjørbart areal		
	Trafikkkey		
	Vann		
	Eksisterende bygg		
	Fredete bygg		


**Elementer som bindes innenfor grense**


**Elementer som bindes innenfor grense**


**Elementer som bindes innenfor grense**


**Elementer som bindes innenfor grense**


**Elementer som bindes innenfor grense**


**Elementer som bindes innenfor grense**


**BT5 Bybanen til Asane  
DS1, Kaigaten - Sandbrogaten  
Illustrasjonsplan 3 - Juridisk bindende**

Revisjon	Revisjon gjelder	Utarb	Kontr	Godkjent	Rev. dato
01	Reguleringsplanforslag	IngSka	ND	IOV	2022-09-15

Leverandør: **Norconsult**

Målestokk: **1:500**

Tegningsnummer/dokumentkode: **BT5-IP65810000-103**

Plan id: **65810000**

Rev. **01**